

地 番 1 1-3
1-0-

土地積測量図

土地の所在 唐津市朝日町

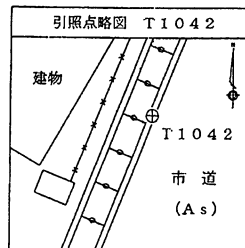
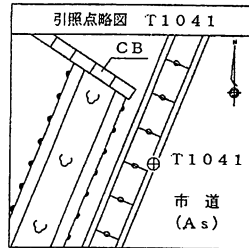
座標求積表 (世界測地系による座標値)

地番	A1100-3			
点名標識	X	Y	辺長	
2006 ()	50544.787	-96321.762	13.94	
2007 ()	50531.353	-96318.038	10.36	
6460 ()	50540.424	-96313.039	9.64	
6461 ()	50546.579	-96320.458	2.22	
倍面積			122.257938	
面積			61.1289690	
地積			61.12 m ²	

地番	B1100-			
点名標識	X	Y	辺長	
6461 ()	50546.579	-96320.458	9.64	
6460 ()	50540.424	-96313.039	1.67	
2019 ()	50541.889	-96312.232	1.11	
2018 ()	50542.860	-96311.700	9.29	
2257 ()	50548.829	-96318.820	2.78	
倍面積			52.115668	
面積			26.0578340	
地積			26.05 m ²	

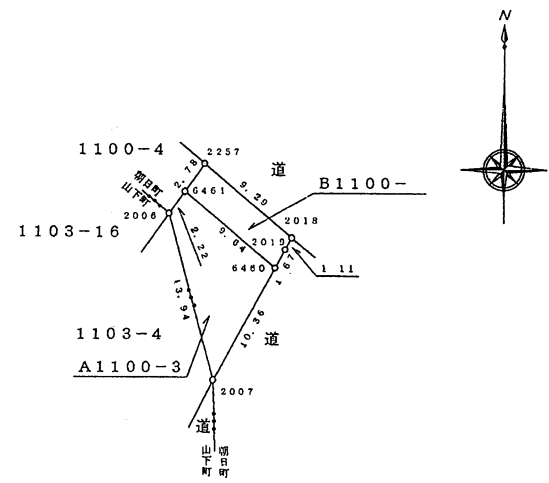
*公式 $A = 1/2 \sum (X_2 - X_1)(Y_1 + Y_2)$

登記引照点			
点名及び備考	X	Y	
T1041 (真鍮)	50526.770	-96381.343	
T1042 (真鍮)	50570.280	-96365.729	
	方向角	距離	
T1041-T1042	19-44-28	46.23	
角度及び距離			
器械点	視準点	角度	距離
T1041	6460	58-57-16	69.66
	6461	52-14-12	64.03
T1042	6460	279-47-47	60.56
	6461	277-53-33	51.10



唐津市千代田町2109番地

大宝測量設計株式会社 測量士 石橋逸朗



本測量に使用した基準点一覧				
点名	点番	X	Y	
二丈	021065	56165.412	-85546.732	電子基準点
玄海	940091	53386.841	-106855.749	電子基準点
北波多	960770	41761.797	-97252.573	電子基準点
点名	標識	X	Y	
ST3705VR	真鍮	50340.900	-96084.972	GPSスタティック法により設置
ST3706VR	真鍮	50493.351	-96251.003	GPSスタティック法により設置
ST3707VR	真鍮	51224.093	-96808.265	GPSスタティック法により設置
ST3708VR	真鍮	51474.571	-96973.033	GPSスタティック法により設置

作成者

(年 月 日作成)

縮尺

1/

申請人

縮尺

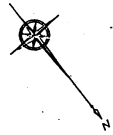
1/500

業務概要

- 1、発注者 佐賀県唐津土木事務所
- 2、業務名 単創交金 第0305110-001号
大手口佐志線(3工区)地域活力基盤創造交付金委
- 3、業務場所 唐津市朝日町、山下町、菜畑
- 4、業務期間 自 平成21年 8月26日
至 平成21年12月23日
- 5、業務内容

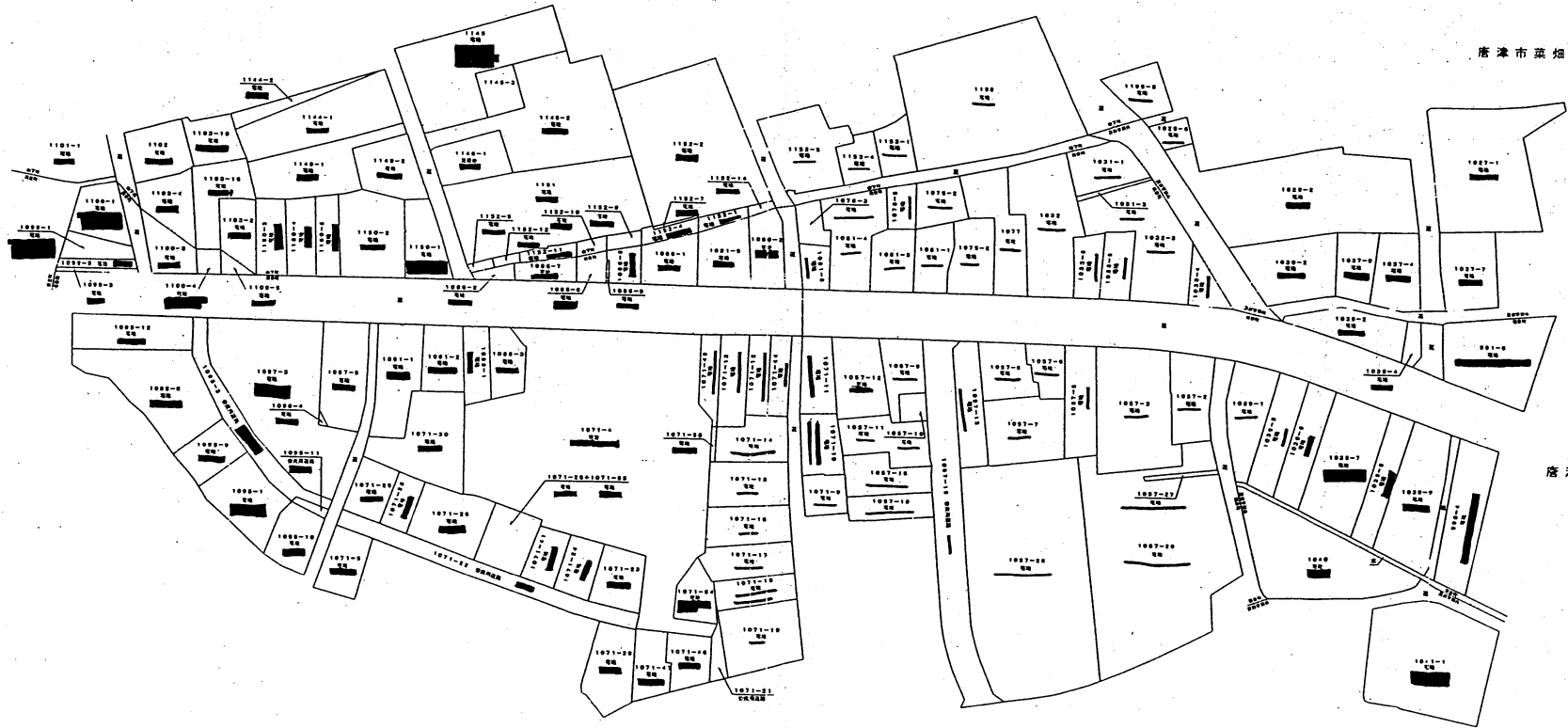
種 別	項 目	単 位	設計数量	実施数量
用地測量				
	作業計画	業務	1	1
	打合せ協議(中間3回)	業務	1	1
	現地踏査	業務	1	1
	公図等の転写	万㎡	1.010	1.010
	地積測量図転写	万㎡	0.297	0.297
	土地登記記録調査	万㎡	1.912	1.912
	建物登記記録調査	戸	51	51
	公図等転写連続図作成	万㎡	1.010	1.010
	復元測量	万㎡	1.011	1.011
	境界確認	万㎡	1.011	1.011
	土地境界立会確認書作成	万㎡	1.011	1.011
	補助基準点設置	万㎡	1.011	1.011
	境界測量	万㎡	1.011	1.011
	用地幅杭設置測量	Km	0.268	0.268
	用地境界仮杭設置	万㎡	0.204	0.204
	境界点間測量	万㎡	1.011	1.011
	面積計算	万㎡	1.024	1.024
	用地実測図原図作成	万㎡	1.024	1.024
	土地調書作成	万㎡	1.011	1.011
	地積測量図作成	万㎡	1.011	1.011
	公共用地管理者との打合せ	業務	1	1
	依頼書作成	Km	0.268	0.268
	協議書作成	Km	0.268	0.268
	4級基準点測量	点	4	4

- 6、受託者 大宝測量設計株式会社
唐津市千代田町2109番地 代表取締役 水竹亦雄
TEL : 0955-75-2233
FAX : 0955-75-2233
Email : mizu-1@chive.ocn.ne.jp



唐津市山下町

唐津市菜畑字郭外

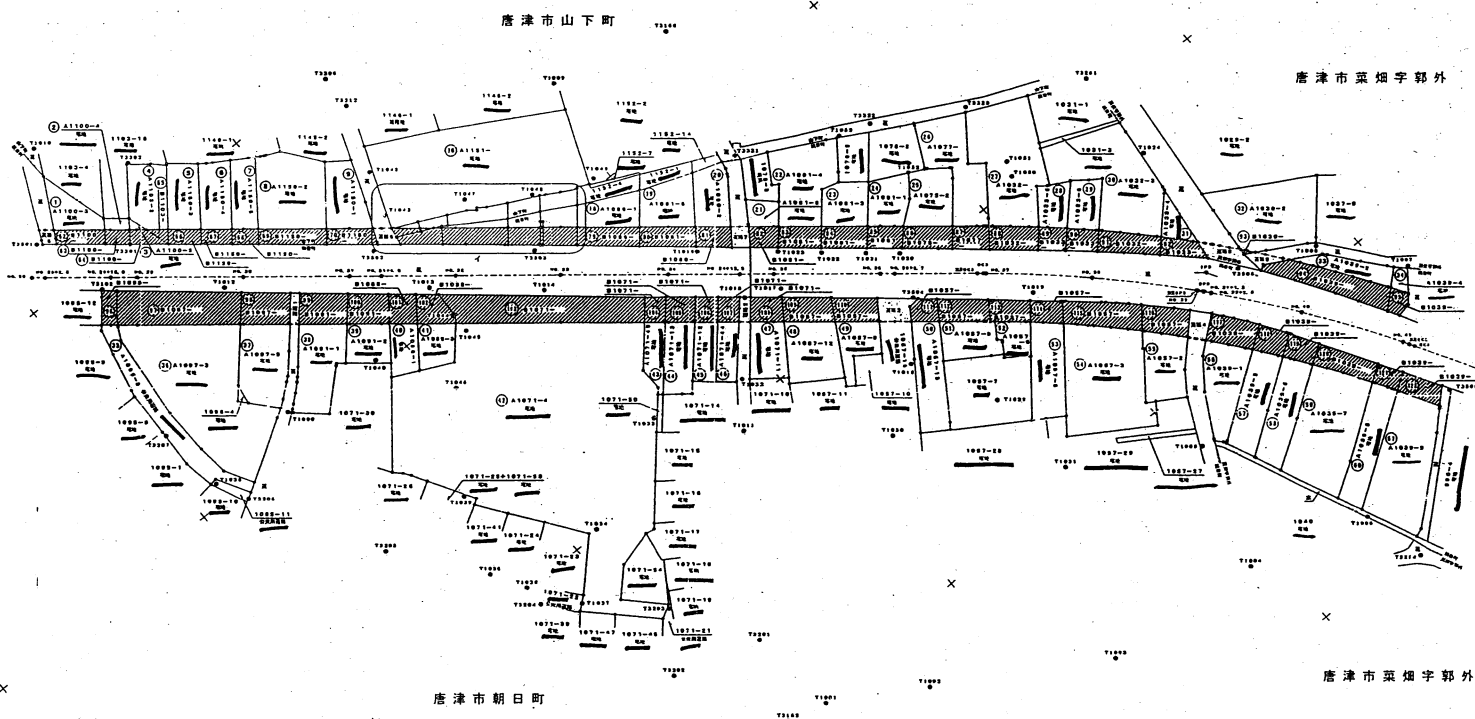
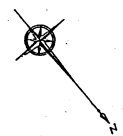
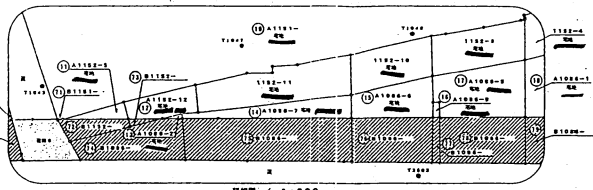


唐津市朝日町

唐津市朝日町

唐津市菜畑字郭外

工事名	<small>測量法第10206110-001号 大分県測量(5工区)地籍測量業務 測量交付委託</small>				
図面名	地図(公図)転写図 (400)				
縮尺	1/500	図面番号	第24内		
作成年月日	平成	年	月	日	
所長	副所長	課長	係長	調査	図面
佐賀県唐津土木事務所					



①/5 全体図

(世界測地系による座標値)

工事名	新築仮設 第0208110-0014 大牟田臨海部(臨工区)地域活力促進 事業に伴う埋立		
図面名	用地表測図(40)		
縮尺	1/500	図番番号	第208
作成年月日	平成	年	月 日
所長	副所長	課長	係長
			担当
佐賀県唐津土木事務所			

面積表

Grid of tables containing land area data for various plots, including plot numbers, owner names, and area measurements.

1/5 求積図(残地部分)

(世界測地系に上る経緯儀)

Table with project details: 工事名 (Project Name), 図面名 (Drawing Name), 縮尺 (Scale), 作成年月日 (Creation Date), 所長 (Director), 副所長 (Deputy Director), 課長 (Section Chief), 部長 (Department Chief), 調査 (Survey), 担当 (Responsible).

佐賀県唐津土木事務所